

# Aplikacja ZIPOD

W celu zintensyfikowania walki z afrykańskim pomorem świń przygotowana została aplikacja służąca przekazywaniu do powiatowych lekarzy weterynarii informacji o padłych i odstrzelonych dzikach. Aplikacja nosi nazwę: Zintegrowany Interfejs Padłych i Odstrzelonych Dzików (ZIPOD)

System składa się z aplikacji uruchamianej w telefonie oraz bazy serwera centralnego. Serwer centralny obsługiwany jest przez administratora centralnego (GIW) oraz powiatowych lekarzy weterynarii (PLW). Zgłaszający, czyli osoba korzystająca z aplikacji, przesyła informację o znalezieniu dzika padłego lub odstrzelonego za pomocą dedykowanej aplikacji uruchamianej bezpośrednio ze swojego telefonu komórkowego.

W celu skorzystania z aplikacji należy uruchomić ją na telefonie z systemem Android lub iOS otwierając przeglądarkę oraz wpisując następujący adres

**<https://www.wetgiw.gov.pl/zipod>** lub przez **[wetgiw.gov.pl/zipod](https://www.wetgiw.gov.pl/zipod)**.

Na ekranie telefonu wyświetli się aplikacja ZIPOD, oraz pytanie do użytkownika o pozwolenie na dostęp do aparatu, galerii oraz włączenie „lokalizacji”. Powyższe warunki są konieczne do prawidłowego działania aplikacji, ponieważ ideą systemu jest przesyłanie do serwera centralnego informacji o lokalizacji dzika oraz jego zdjęcia.

Aplikacja może pracować także **w trybie offline**, a dane zapisane w aplikacji zostaną przesłane bezpośrednio w momencie uzyskania dostępu do Internetu.

Narzędzie to jest dedykowane do wykorzystania głównie przez pracowników Lasów Państwowych oraz myśliwych zrzeszonych w Polskim Związku Łowieckim ale nie tylko.

# Jak użyć ZIPOD ???

1 wejdź na stronę [www.wetgiw.gov.pl/zipod](http://www.wetgiw.gov.pl/zipod)



Wprowadź nowe zgłoszenie

2 Wprowadź nowe zgłoszenie

## INFORMACJE

Liczba wysłanych zgłoszeń: 0



Wprowadź datę odstrzału/ znalezienia dzika

3 Data znalezienia/odstrzału \*

09.12.2021 ✓

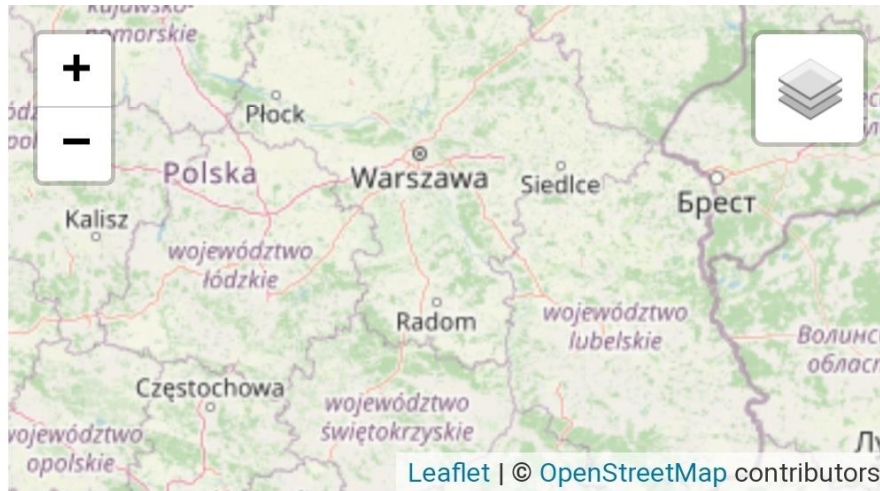
Lokalizacja \*

Wybierz lokalizację. Dostępne są 3 opcje:

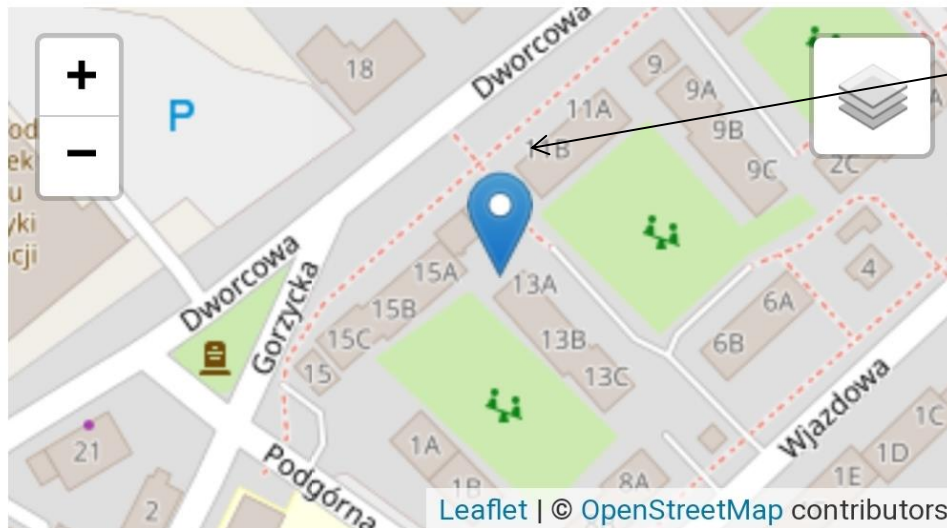
Użyj mojej pozycji | Wskaż na mapie | Podaj współrzędne

Użyj mojej pozycji lub

4a



4b



Wskaż na mapie lub

Lokalizacja \*

Podaj współrzędne ręcznie

Użyj mojej pozycji

Wskaż na mapie

Podaj współrzędne

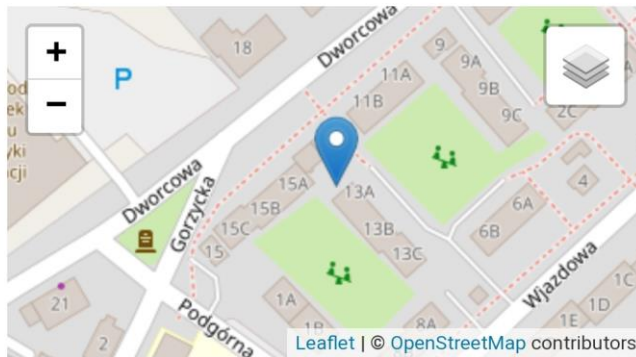
Lat

52.6003697

Lng

15.8869954

4c



Współrzędne wskazanego punktu: 52.6003697,  
15.8869954

Dzik \*

Wybierz czy dzik został:

padły

1. Znaleziony padły

odstrzelony

2. Odstrzelony

5

6

Wiek dzika \*

- wybierz -

Wybierz wiek dzika z rozwijanej listy

7

Współrzędne wskazanego punktu: 52.6003697,  
15.8869954

- wybierz -
- do ok 12 miesięcy (warchlak)
- ok 12-25 miesiące (przelatek)
- powyżej 25 miesięcy ( wycinek, locha)
- powyżej 48 miesiąca (odyniec)
- samura

sklusowanie, postrzał, zabicie w wypadku

Wybierz wiek wg opcji

8

Płeć dzika \*

- samiec
- samica

Wybierz płeć dzika

9

Przybliżona waga w kg

Wpisz przybliżoną wagę dzika

10

Opis

Zaobserwowane istotne okoliczności, wskazujące na np. skłusowanie, postrzał, zabicie w wypadku komunikacyjnym - jeśli da się stwierdzić. Czy dziki padłe / odstrzelone były w grupie czy pojedynczo.

Opis dzika i jego otoczenia  
Dodatkowe informacje  
ważne ze względu na zwalczanie ASF.  
W przypadku dzika odstrzelonego podjemy  
nr znacznika lub opaski

11

Zdjęcia (max 3) \*

Wybierz plik Nie wybrano pliku

Wybierz plik Nie wybrano pliku

Wybierz plik Nie wybrano pliku

1. Zrób zdjęcie dzika
2. Zrób zdjęcie jego okolicy bądź cech szczególnych
3. Zrób zdjęcie znacznika lub opaski z numerem
4. Dodaj zdjęcia z galerii

12

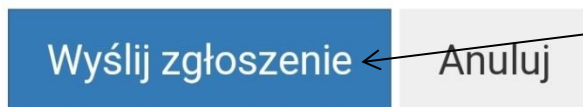
Telefon

E-mail

Podaj swój numer telefonu oraz adres e-mail  
Dostaniesz potwierdzenie na e-maila  
Dane te pozwolą PLW na kontakt z Tobą w sytuacji kiedy  
będzie to konieczne

---

**13**



Kliknij Wyślij zgłoszenie i już gotowe

---

**14**

Co dzieje się dalej? Do Ciebie na podany adres e-mail wpływa potwierdzenie zgłoszenia. Takie samo zgłoszenie wpływa na adres e-mail PLW odpowiedzialnego terytorialnie znalezienia/ odstrzelenia dzika. Wszystkie podane informacje wraz ze zdjęciami zostają naniesiona na mapę. PLW potwierdza fakt znalezienia/odstrzelenia dzika oraz potwierdza wpisem pobranie próbki w kierunku ASF. Powstaje baza danych dotycząca każdego dzika zabitego bądź znalezionego martwego.

---